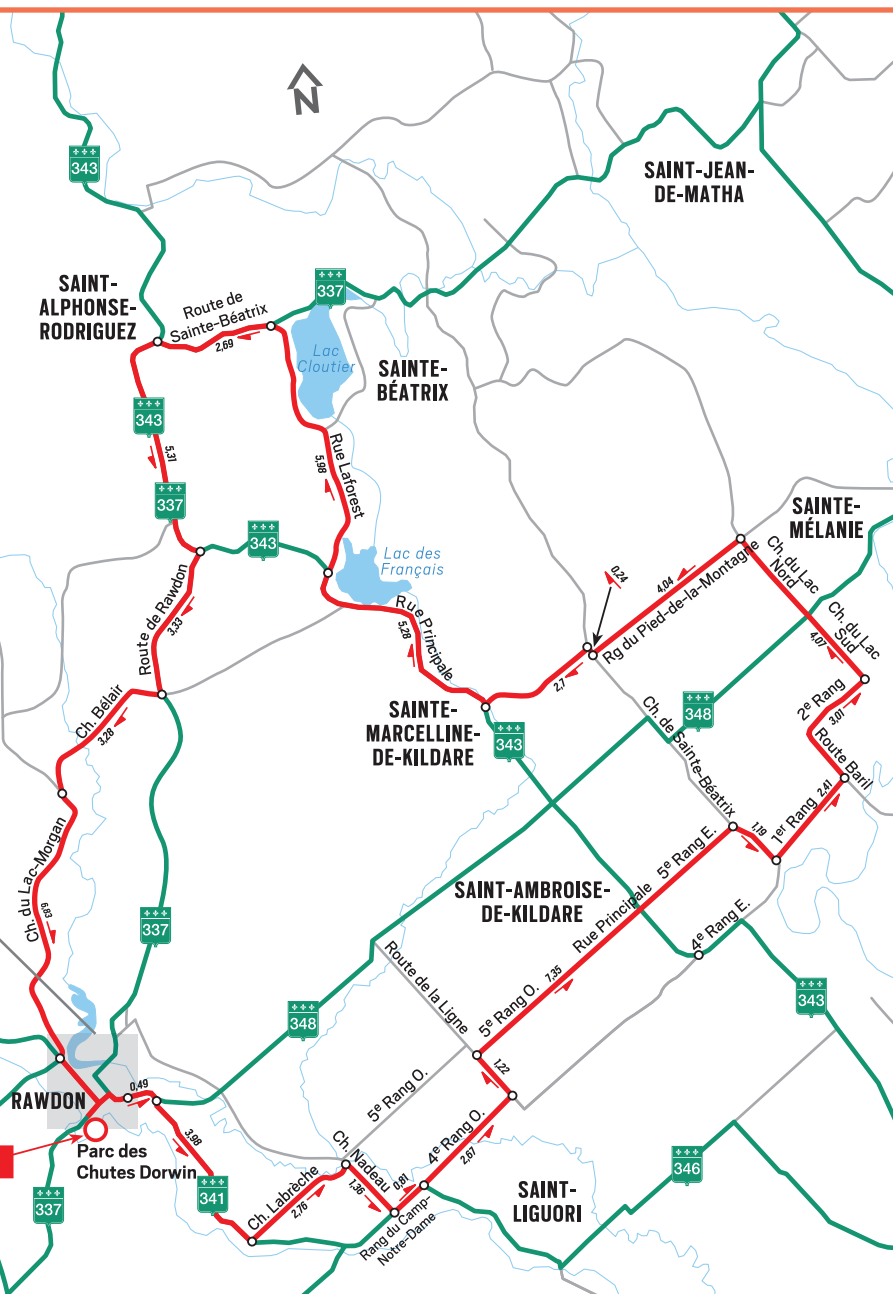





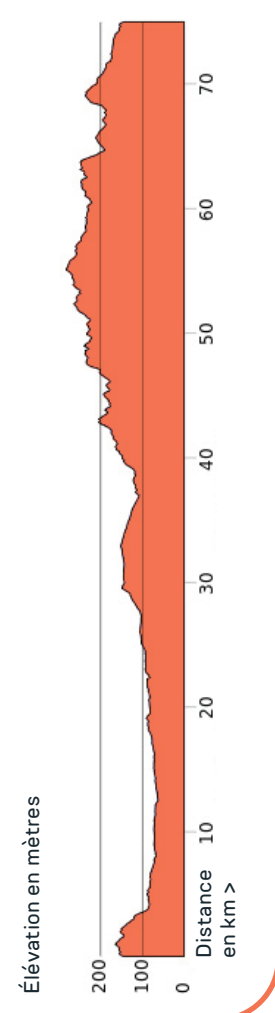
ITINÉRAIRE GOURMAND À VÉLO

VÉLO DE ROUTE



 **INTERMÉDIAIRE**  **3H À 5H**

 **75 KM**  **+558 M / -558 M**



5km = 3.1 miles
Les distances en kilomètres sont fournies à titre indicatif.
© Tourisme Lanaudière 2020

ITINÉRAIRE - CIRCUIT GOURMAND À VÉLO

**DISTANCE
À PARCOURIR (en km)**

POINT DE DÉPART			
		Parc des Chutes Dorwin, 3102, 1 ^{re} Avenue (route 337), Rawdon, J0K 1S0	
→	DROITE	Sortir du stationnement et prendre à droite sur 1 ^{re} Avenue/QC-337N	0,91
→	DROITE	Prendre à droite sur route 348 E/QC-341 S	0,18
→	DROITE	Prendre à droite sur rue Metcalfe	0,09
←	GAUCHE	Prendre à gauche sur rue Michel	0,33
←	GAUCHE	Prendre légèrement à gauche sur rue Louise	0,1
→	DROITE	Prendre légèrement à droite sur route 348 E/QC-341 S	0,49
→	DROITE	Prendre légèrement à droite sur QC-341 S (Panneau vers Saint-Jacques)	3,98
←	GAUCHE	Tourner à gauche à chemin Labrèche	2,76
→	DROITE	Prendre à droite sur chemin Nadeau	1,36
←	GAUCHE	Prendre à gauche sur rang du Camp-Notre-Dame/QC-346 E	0,81
↑	CONTINUER	Continuer sur 4 ^e Rang O	2,67
←	GAUCHE	Prendre à gauche sur route de la Ligne	1,22
→	DROITE	Prendre à droite sur 5 ^e Rang O / rue Principale / 5 ^e rang E	7,35
→	DROITE	Prendre à droite sur chemin de Sainte-Béatrix	1,19
←	GAUCHE	Prendre à gauche sur rang 1 de Sainte-Mélanie	2,41
←	GAUCHE	Prendre à gauche sur route Baril / 2 ^e rang	3,01
←	GAUCHE	Prendre à gauche sur chemin du Lac Sud qui devient chemin du Lac Nord	4,07
←	GAUCHE	Prendre à gauche sur rang du Pied-de-la-Montagne	4,04
→	DROITE	Prendre à droite sur route de Sainte-Béatrix	0,24
←	GAUCHE	Prendre à gauche sur rang du Pied-de-la-Montagne	2,7
→	DROITE	Prendre à droite sur rue Principale/QC-343 N	5,28
→	DROITE	Prendre à droite sur rue Laforest	5,98
←	GAUCHE	Prendre à gauche sur route de Sainte-Béatrix/QC-337 S	2,69
←	GAUCHE	Prendre à gauche sur QC-337 S/QC-343 S	5,31
→	DROITE	Prendre à droite sur route de Rawdon/QC-337 S (panneau vers Rawdon)	3,33
→	DROITE	Prendre à droite sur chemin Bélair	3,28
←	GAUCHE	Prendre à gauche sur chemin du Lac-Morgan /6e Avenue	6,83
←	GAUCHE	Prendre à gauche sur route 348 E/QC-341 S	1,1
→	DROITE	Prendre à droite sur 1 ^{re} Avenue/QC-337 S (panneau vers Montréal)	0,7
FIN		Fin du parcours	

Les circuits proposés ont été élaborés au meilleur des connaissances. Ils sont composés de pistes cyclables séparées des voies de circulation automobile ou encore de sections sur route en fonction de leur type. Le choix des routes a été fait dans le but de minimiser l'exposition à la circulation motorisée. Ces tronçons ne comportent pas nécessairement d'accotement asphalté ni de signalisation pour cyclistes. Nous ne sommes pas responsables de l'état de la chaussée ni des voies en construction. Nous comptons sur la collaboration des cyclistes pour respecter la signalisation en place et assurer leur sécurité. Pour toutes suggestions relatives aux circuits vélo, merci d'acheminer un courriel à info@lanaudiere.ca