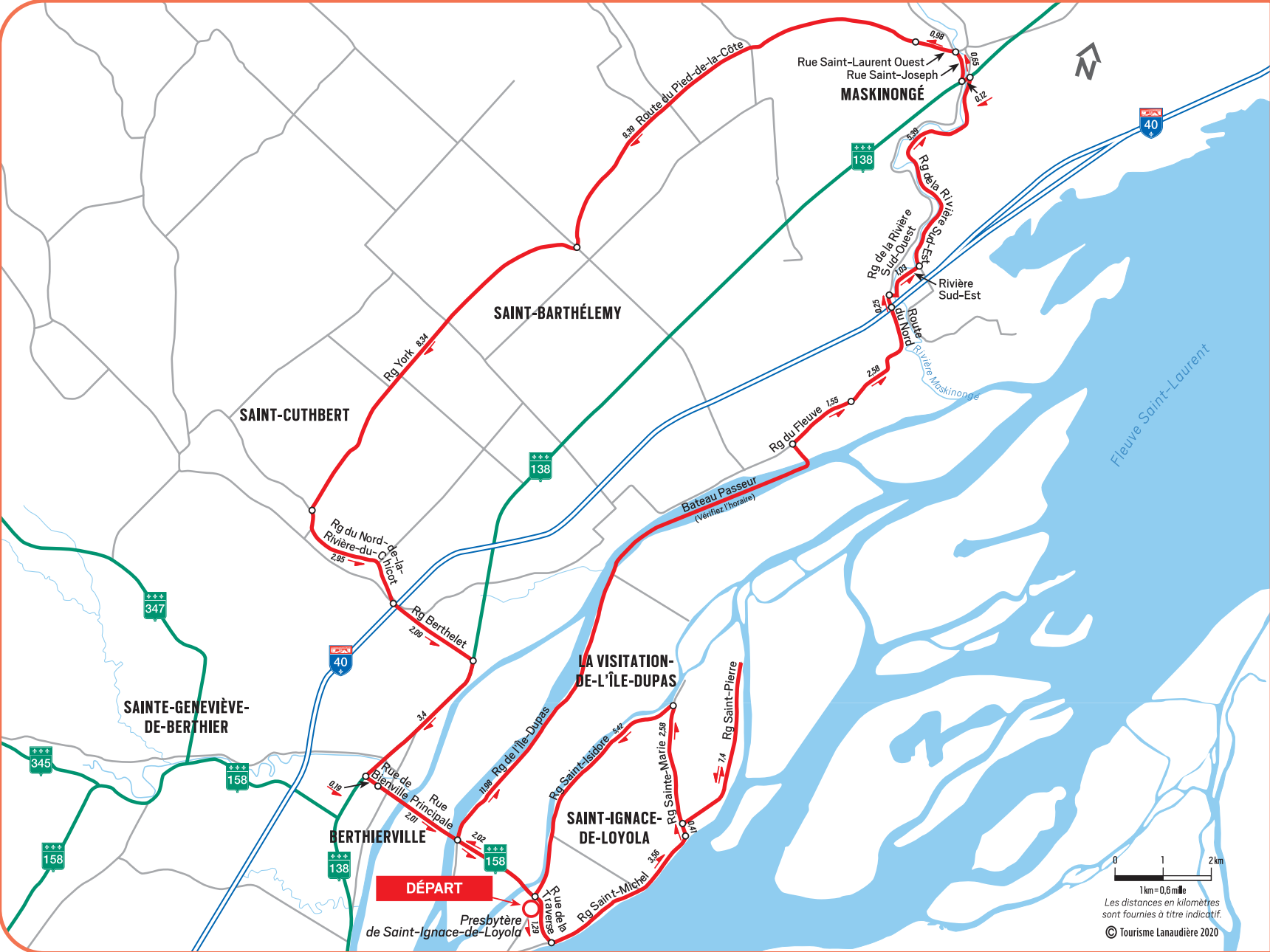





CIRCUIT CYCLABLE DES ÎLES DE BERTHIER


VÉLO DE ROUTE

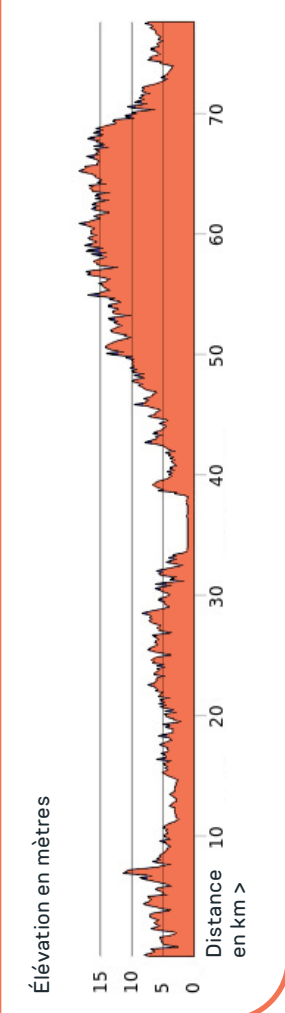


 **FACILE**

 **3 À 6 H**

 **77,6 KM**

 **+219 M / -219 M**



1 km = 0,6 mile
Les distances en kilomètres sont fournies à titre indicatif.
© Tourisme Lanaudière 2020

ITINÉRAIRE - CIRCUIT CYCLABLE DES ÎLES DE BERTHIER

**DISTANCE
À PARCOURIR (en km)**

POINT DE DÉPART	Presbytère de Saint-Ignace-de-Loyola - 199, rue de la Traverse, Saint-Ignace-de-Loyola, J0K 2P0	-	
↑	CONTINUER	Continuer sur rue de la Traverse	1,29
←	GAUCHE	Prendre à gauche sur rang Saint-Michel	3,56
↑	CONTINUER	Continuer sur rang Sainte-Marie	0,41
→	DROITE	Prendre à droite sur rang Saint-Pierre	7,4
→	DROITE	Prendre à droite sur rang Sainte-Marie	2,58
←	GAUCHE	Prendre légèrement à gauche sur rang Saint-Isidore	5,42
→	DROITE	Prendre à droite sur chemin de la Traverse/rue Principale/route 158 (panneau vers QC-158 0)	2,02
→	DROITE	Prendre à droite sur rang de l'Île-Dupas	11,98
BATEAU PASSEUR	Emprunter le bateau passeur (saison estivale seulement - vérifiez l'horaire)	-	
→	DROITE	Prendre à droite sur rang du Fleuve	1,55
↑	CONTINUER	Continuer sur route du Nord	2,58
↑	CONTINUER	Continuer sur rang de la Rivière Sud-Ouest	0,25
→	DROITE	Prendre à droite sur Rivière Sud-Est	1,03
←	GAUCHE	Prendre à gauche sur rang de la Rivière Sud-Est	5,39
←	GAUCHE	Prendre à gauche sur QC-138 0	0,12
→	DROITE	Prendre à droite sur rue Saint-Joseph (panneau vers Maskinongé)	0,65
←	GAUCHE	Prendre légèrement à gauche sur rue Saint-Laurent 0	0,98
↑	CONTINUER	Continuer sur route du Pied-de-la-Côte	9,39
↑	CONTINUER	Continuer sur rang York	8,34
←	GAUCHE	Rang York tourne légèrement à gauche et devient rang du Nord-de-la-Rivière-du-Chicot	2,95
↑	CONTINUER	Continuer sur rang Berthelet	2,09
→	DROITE	Prendre à droite sur QC-138 0	3,4
←	GAUCHE	Prendre à gauche sur rue de Bienville/QC-158 (panneau vers Saint-Ignace-de-Loyola/Sorel)	0,19
FIN	Fin du parcours		

VEUILLEZ NOTER : Nous vous proposons de vous stationner au Presbytère de Saint-Ignace-de-Loyola.

Les circuits proposés ont été élaborés au meilleur des connaissances. Ils sont composés de pistes cyclables séparées des voies de circulation automobile ou encore de sections sur route en fonction de leur type. Le choix des routes a été fait dans le but de minimiser l'exposition à la circulation motorisée. Ces tronçons ne comportent pas nécessairement d'accotement asphalté ni de signalisation pour cyclistes. Nous ne sommes pas responsables de l'état de la chaussée ni des voies en construction. Nous comptons sur la collaboration des cyclistes pour respecter la signalisation en place et assurer leur sécurité. Pour toutes suggestions relatives aux circuits vélo, merci d'acheminer un courriel à info@lanaudiere.ca